




«СОГЛАСОВАНО»
Председатель Комитета по
транспорту, организации
дорожного движения и развития
улично-дорожной сети
Администрации города
Екатеринбурга

_____ А.В. Курлыков
« 22 » 08. 2013 год

«УТВЕРЖДАЮ»
Директор МБОУ-СОШ №141

_____ Войдеславер
« 20 » 08. 2013 год

«СОГЛАСОВАНО»
4.0 Начальник ОГИБДД УМВД
России по г. Екатеринбург
подполковник полиции

_____ В.А. Горев
« 25 » 08. 2013 год

ПАСПОРТ
дорожной безопасности
муниципального бюджетного общеобразовательного учреждения –
средней общеобразовательной школы № 141

2013 год

Содержание

№		Стр.
1.	Общие сведения об образовательном учреждении	3
2.	План-схемы образовательного учреждения:	
	1. Район расположения образовательного учреждения, пути движения транспортных средств и детей(обучающихся и воспитанников)	5
	2. Схема организации дорожного движения в непосредственной близости от образовательного учреждения с размещением соответствующих технических средств организации дорожного движения, маршруты движения детей и расположения парковочных мест	7
	3. Пути движения транспортных средств к местам разгрузки/погрузки и рекомендуемые безопасные пути передвижения детей по территории образовательного учреждения	9
3.	Приложения:	
	План-схема пути движения транспортных средств и детей(обучающихся, воспитанников) при проведении дорожных и ремонтных работ вблизи образовательного учреждения	11

Общие сведения

Муниципальное бюджетное общеобразовательное учреждение – средняя
общеобразовательная школа № 141
(Полное наименование образовательного учреждения)

Юридический адрес: г. Екатеринбург, ул. Посадская, 75
Фактический адрес: г. Екатеринбург, ул. Посадская, 75

Руководители образовательного учреждения:

Директор (руководитель): Войдеславер Наталья Вячеславовна 233-1629
(фамилии, имя, отчество) (телефон)

Заместитель директора
по учебной работе: Чешко Светлана Леонидовна 233-1628
(фамилии, имя, отчество) (телефон)

Заместитель директора
по воспитательной работе: Чикунова Светлана Александровна 233-1629
(фамилии, имя, отчество) (телефон)

Ответственные работники
муниципального органа
образования:

Главный специалист отдела образования Администрации Верх-
Исетского района г. Екатеринбурга
Воронова Лариса Николаевна 371-2488
(фамилия, имя, отчество) (телефон)

Ответственные от
Госавтоинспекции: Инспектор штабной группы 4 роты полка ДПС ГИБДД УМВД
России по г. Екатеринбургу
Феоктистова Алёна Викентьевна 368-3830
(фамилия, имя, отчество) (телефон)

Ответственные работники
за мероприятия по
профилактике
детского травматизма: Гоголева Ольга Павловна 233-1629

Руководитель или
ответственный работник
дорожно-эксплуатационной
организации, осуществляющей
содержание улично-дорожной
сети (УДС)* :

(фамилия, имя, отчество)

(телефон)

Руководитель или
ответственный работник
дорожно-эксплуатационной
организации, осуществляющей
содержание технических
средств организации
дорожного движения (ТСОДД):

(фамилия, имя, отчество)

(телефон)

Количество учащихся – 545 детей

Наличие уголка по БДД – 3 этаж

Наличие класса по БДД - не имеется

Наличие автогородка(площадки) по БДД – не имеется

Наличие автобуса в образовательном учреждении – не имеется

Время занятий в образовательном учреждении:

1-ая смена: 8-30 – 14.35

Внеклассные занятия:

Телефоны оперативных служб:

УВО по г. Екатеринбург – 242-5418

МЧС - 01

Полиция - 02

Скорая медицинская помощь - 03

Единая служба спасения - 112

1. Район расположения образовательного учреждения определяется группой жилых домов, зданий и улично-дорожной сетью с учетом остановок общественного транспорта, центром которого является непосредственно образовательное учреждение

Территория, указанная на схеме, включает:

- образовательное учреждение;
- жилые дома, в которых проживает большая часть детей данного образовательного учреждения;
- автомобильные дороги и тротуары.

На схеме обозначены:

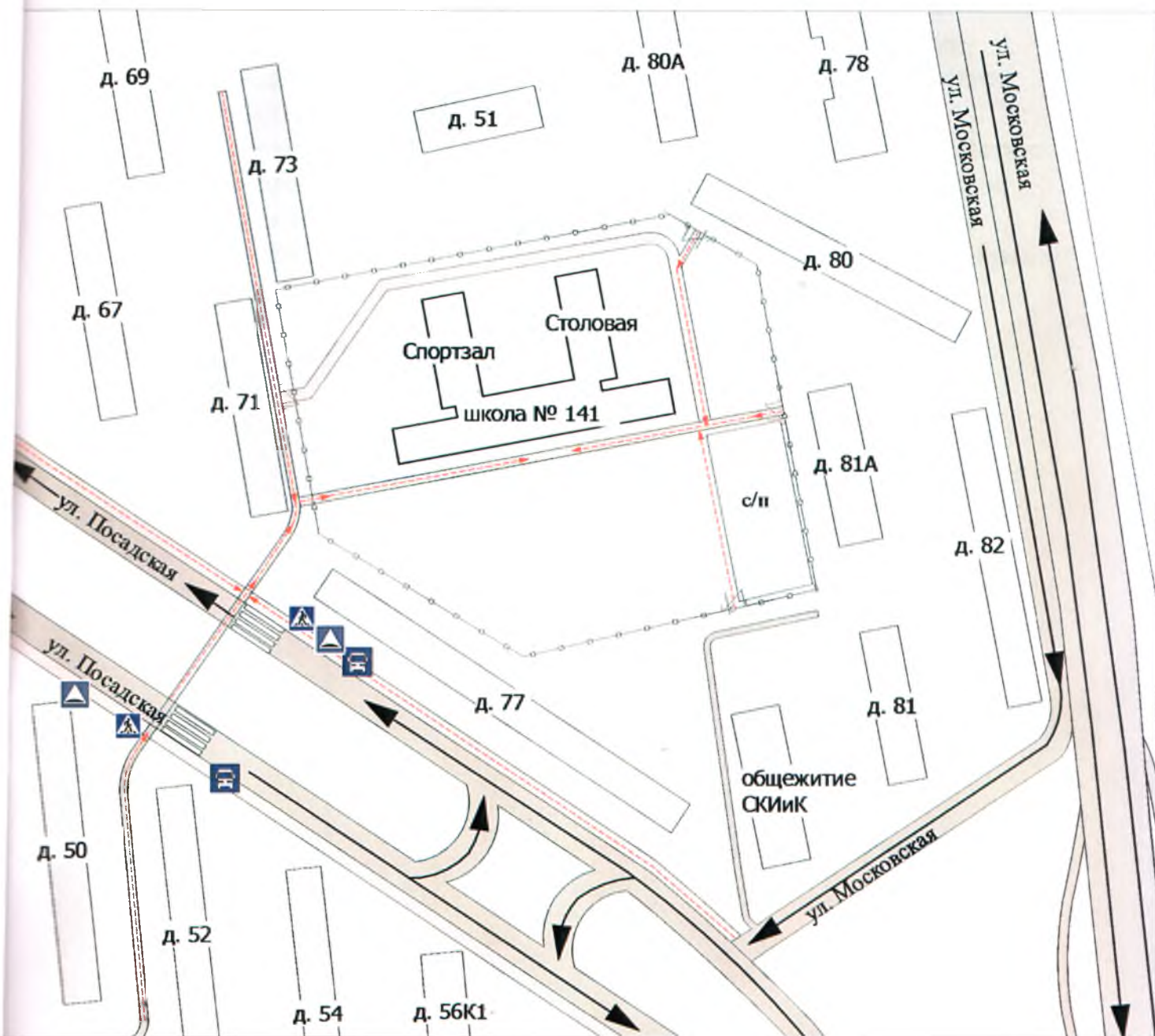
- расположение жилых домов, зданий, сооружений;
- сеть автомобильных дорог;
- пути движения транспортных средств;
- пути движения детей в/из образовательного учреждения;
- уличные нерегулируемые пешеходные переходы;
- названия улиц и нумерация домов.

На схеме обозначены наиболее частые пути движения обучающихся от дома или отдаленных остановок маршрутных транспортных средств к образовательному учреждению и обратно.

При исследовании маршрутов движения детей необходимо уделить особое внимание опасным зонам, где дети пересекают проезжие части дорог по пешеходному переходу.

На схеме указано расположение остановок маршрутных транспортных средств и безопасные маршруты движения детей от остановочного пункта к образовательному учреждению и обратно.

2. Схема организации дорожного движения в непосредственной близости от образовательного учреждения с размещением соответствующих технических средств организации дорожного движения, маршрутов движения детей и расположения парковочных мест



Условные обозначения

	жилая застройка		знак пешеходы
	проезжая часть		пешеходный переход
	тротуар		ворота
	движение транспортных средств		ворота с калиткой
	знак остановка		лежачий полицейский
	трамвайные пути		спортивная площадка
	ограждение школы по периметру		направление движения детей

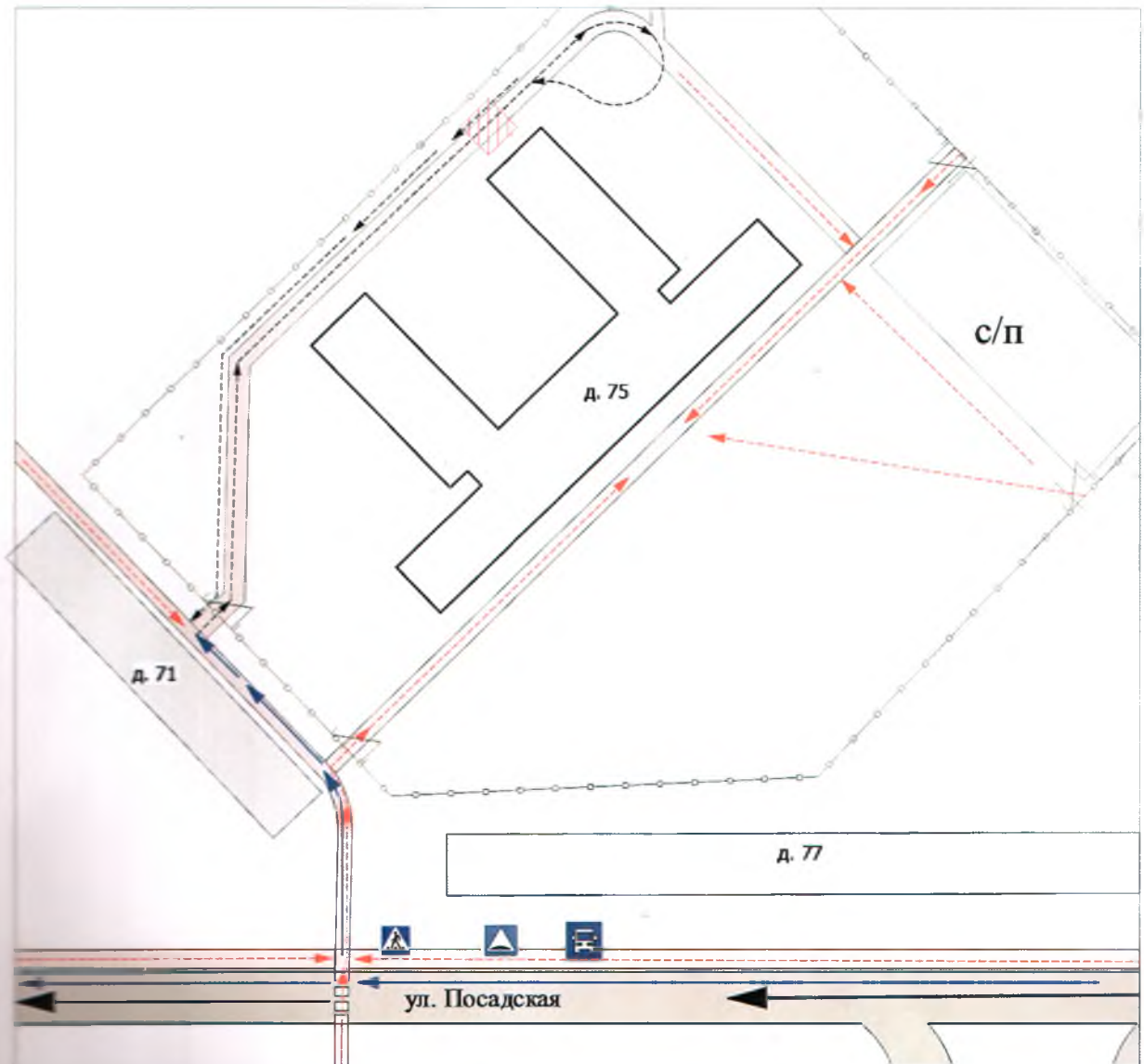
2. Схема организации дорожного движения в непосредственной близости от образовательного учреждения с размещением соответствующих технических средств организации дорожного движения, маршруты движения детей и расположения парковочных мест

На схеме обозначены:

- здание образовательного учреждения с указанием территории, принадлежащей непосредственно образовательному учреждению;
- автомобильные дороги и тротуары;
- дислокация существующих дорожных знаков и дорожной разметки;
- направление движения транспортных средств по проезжей части;
- направление безопасного маршрута движения детей

Указываются безопасные маршруты движения детей от парковочных мест к образовательному учреждению и обратно

3. Пути движения транспортных средств к местам разгрузки/погрузки и рекомендуемые безопасные пути передвижения детей по территории образовательного учреждения



Ключевые обозначения

	зона застройка		знак пешеходы
	проезжая часть		пешеходный переход
	тротуар		ворота
	движение транспортных средств		ворота с калиткой
	знак остановка		движение грузовых транспортных средств по тер. ДООУ
	место разгрузки/погрузки		спортивная площадка
	ограждение школы по периметру		направление движения детей
	въезд/выезд грузовых транспортных средств		лежачий полицейский

На ~~схеме~~ ~~указывается~~ примерная траектория движения транспортных средств на территории образовательного учреждения, в том числе места погрузки/разгрузки, а также безопасный маршрут движения детей во время погрузочно-разгрузочных работ.

В целях обеспечения безопасного движения детей по территории образовательного учреждения исключено пересечение путей движения детей и путей движения транспортных средств.